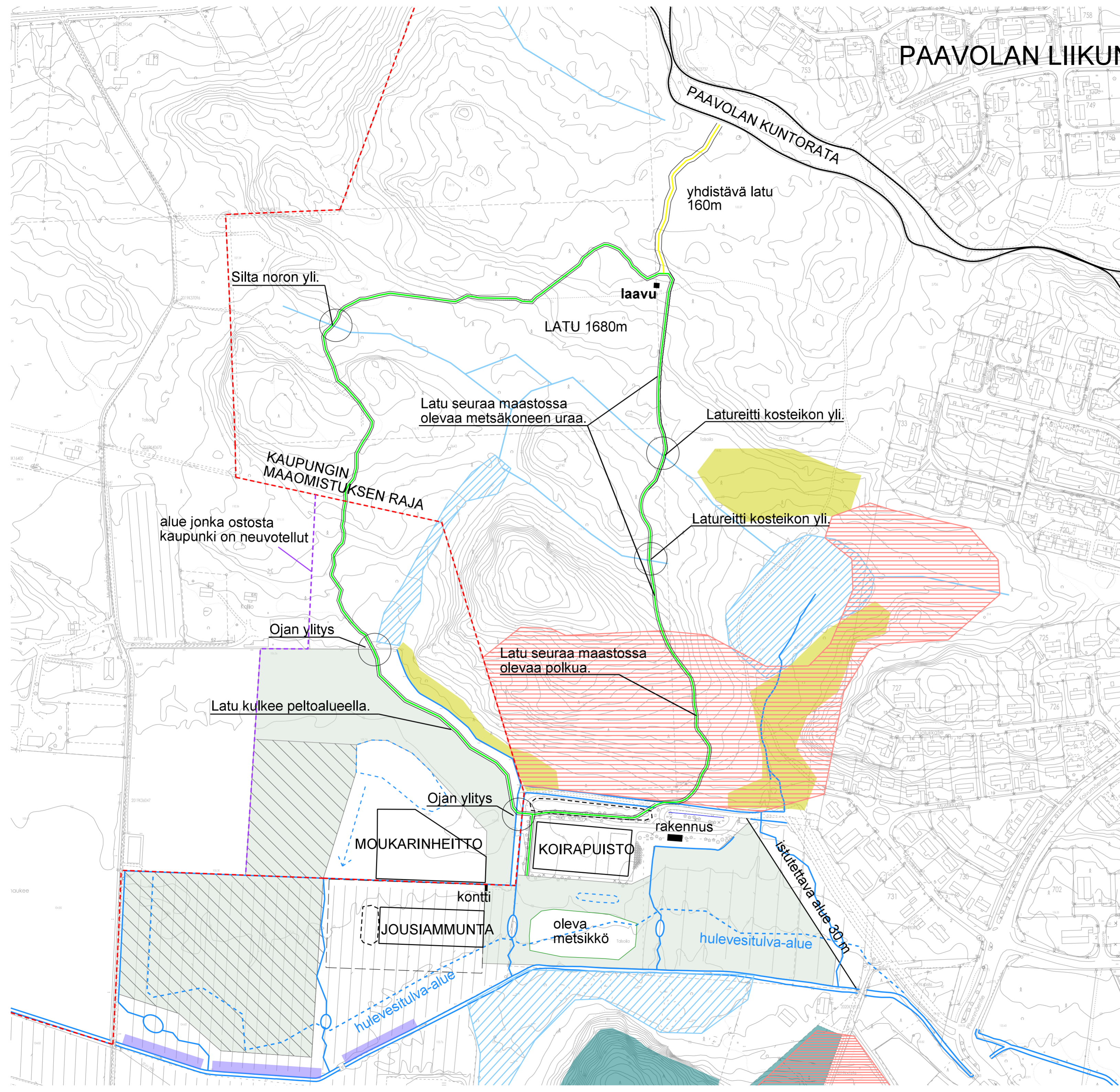

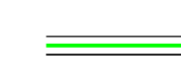







PAAVOLAN LIIKUNTA-ALUEEN KEHITTÄMINEN

1.6.2026



- Latureitti on yksisuuntainen ja sillä on mahdollista hiihtää sekä vapaalla että perinteisellä hiihtotyylillä.
- Lumettomaan aikaan reitti on kuljettavissa jalan ja pyörällä.
- Reitti tulee linjata niin, että vartuneita puita ei kaadeta.
- Mikäli latureitillä on lahopuita tai tuulenkaatoja, ladulle ulottuva osa katkaistaan ja siirretään sivuun, muu osa jätetään paikalleen.
- Vesien luontainen virtaus varmistetaan kosteikkokohdissa riittävän suurilla rummuilla / silloilla.

-  Latu, leveys 6,0 m (vapaa leveys 9 m)
-  Latu, leveys 3,0 m (vapaa leveys 6 m)
-  Alue, jolle voi sijoittaa talvisin tasaisen ladun puistopuolen suunnitelman mukaisesti
-  Alue, jolle voi sijoittaa talvisin tasaisen ladun puistopuolen suunnitelman mukaisesti. Alueelle ei saa jäädä ulkoilureittiä kesäkäyttöön.
-  Potentiaalinen liito-oravan elinympäristö
-  Kosteikkoalue
-  Erityisistä syistä säilytettävää metsää

