










Merkinnät:

-  Ajorata, Ab
-  Viheralue, nurmetus, Luokka A3
-  Päällysteen reuna
-  Reunatuki, betonia, h=120 mm
-  Salaoja Ø 110 M
-  Suunniteltu hulevesiviemäri ja -kaivo
-  Suunniteltu jätevesiviemäri
-  Nykyinen jätevesiviemäri
-  Nykyinen vesijohto
-  Nykyinen hulevesiviemäri ja -kaivo

Puut ja kasvillisuus poistetaan rakentamisen edellyttämässä laajuudessa
 Huom. Hulevesiviemärit, joiden putkikokoa ei ole esitetty suunnitelmakartalla, ovat kooltaan Ø 200 mm

Suunnitelman koordinaatti- ja korkeusjärjestelmä: ETRS-GK24 / N2000

| K.osa / Kylä | Kortteli / Tila | Tontti / Reknro | Viranomaisten merkintöjä |
|---|-----------------|-----------------|---|
| Rakennustoimenpide | | | Piirustuslaji Juokseva nro |
| Rakennuskohteen nimi ja osoite | | | Piirustuksen sisältö Suunnitelmakartta - Kanukkakatu Mittakaava 1:500 |
| ym-suunnittelu oy | | | Suunn.ala TKA Työnro 2224457 |
| Teerikorventie 74 35820 Mänttä | | | Piirustusnro S1 Tiedosto |
| Suunn. Juha Uotila Päiväys 27.4.2022 | | | Muutos |